

000901N

本商品をご使用になる前に必ずこの取扱説明書を読み、内容を十分にご理解いただいた上でご使用ください。取扱説明書は必要時に取り出しやすい場所に保管してください。

### Panasonic 製 SSD ナビゲーション用バージョンアップキット

# ダウンロード JAPAN MAP 23 16GB BLUE 全国版

	<b>地図データ取扱説明書</b>
	2023年7月発行

#### ■地図データについてのお問い合わせ先

**株式会社ゼンリン カスタマーサポートセンター**

※お問い合わせ方法は下記URLをご確認ください。
www.zenrin.co.jp/go/stf


©2017 一般財団法人日本デジタル道路地図協会
©2022NIPPON TELEGRAPH AND TELEPHONE EAST CORPORATION
©2022NIPPON TELEGRAPH AND TELEPHONE WEST CORPORATION
©2022JTB Publishing, Inc. All Rights Reserved.
©シオ技術研究所
©2023ZENRIN CO., LTD. All rights reserved.

### 安全上のご注意

#### （交通安全事故防止等安全確保のために必ずお守りください）







本取扱説明書には、お使いになるかたや他の人への危害と物的損害を未然に防ぎ、安全に正しくお使いいただくために、重要な内容を記載しています。次の内容（表示・図記号）をよく理解してから本文をお読みになり、記載事項をお守りください。

■表示内容を無視して、誤った使いかたをしたときに生じる危害や損害の程度を、次の「表示」で区分し、説明しています。

	「死亡または重傷を負うおそれがある内容」を示しています。
--	------------------------------

■お守りいただく内容の種類を、次の「図記号」で区分し、説明しています。

	「してはいけない内容」を示しています。		「しなければならぬ内容」を示しています。
---	---------------------	---	----------------------

	
	<b>運転者は、走行中に操作をしたり、画面を注視したりしないでください。</b> 運転を誤り、交通事故を招くおそれがあります。
	<b>本商品を救急施設などへの誘導用に使用しないでください。</b> 本商品にはすべての病院、消防署、警察署などの情報が含まれているわけではありません。また、情報が実際と異なる場合があります。そのため、予定した時間内にこれらの施設に到着できない可能性があります。
	<b>運転者は、走行中にヘッドホンを使用しないでください。</b> 外部の音が聞こえにくくなること等により、交通事故を招くおそれがあります。
	<b>常に実際の道路状況や交通規制標識・標示などを優先して運転してください。</b> 本商品に収録されている地図データ、交通規制データ、経路探索結果、音声案内などが実際と異なる場合あり、交通規制に反する場合や、通行できない経路を探索する可能性があるため、交通事故を招くおそれがあります。
	<b>一方通行表示については、常に実際の交通規制標識・標示を優先して運転してください。</b> 本商品の一方通行表示はすべての一方通行道路について表示されているわけではありません。また、本商品に一方通行表示のある区間でも実際にはその一部が両面通行の場合があります。

#### ●収録情報について

- この地図データの作成に当たっては、測量法に基づく国土地理院長の承認を得て、同院発行の50万分の1地方図及び2万5千分の1地形図を使用しています。（R2JHs 293－B317号）
- この地図データの作成にあたっては、測量法に基づく国土地理院長の承認を得て、同院の技術資料 H・1-No.3 「日本測地系における離島位置の補正量」を使用しています。（承認番号 国地企調発第 78 号 平成 16 年 4 月 23 日）
- 3 次元地図の作成に当たっては、測量法に基づく国土地理院長の承認を得て、同院発行の数値地図 50m メッシュ（標高）を使用しています。（測量法に基づく国土地理院長承認（使用）R2JHs 815-001 号）
- この地図データの作成に当たっては、（一財）日本デジタル道路地図協会発行の全国デジタル道路地図データベースを使用しています。（測量法第 44 条に基づく成果使用承認 12-0120）
- この地図データで表示している経緯度座標数値は、日本測地系に基づくものとなっています。

- 「市街地図」データは（株）ゼンリンの住宅地図データに基づき作成しています。なお、当該「市街地図」は地域により作成時期が異なる場合や、データの整備状況により一部収録されていない地域があります。
- 自然災害等の影響により、表示される地図が現地と一部異なる場合があります。最新の情報は、行政機関などで公開されている情報をご確認ください。
- 道路データは、高速、有料道路についてはおおむね 2023 年 2 月、国道、都道府県道についてはおおむね 2022 年 12 月までに収集された情報に基づき製作されていますが、表示される地図が現場の状況と異なる場合があります。
- 高速・有料道路料金情報は、おおむね 2023 年 2 月までに収集された情報に基づき製作されていますが、ETC を利用した各種割引などは考慮しておりません。また、一部の道路では料金表示が実際と異なる場合があります。
- この地図データには ETC 専用料金所の情報を収録しております。ETC 専用料金所とは、スマート IC と同様に ETC 車載器を搭載した車両のみが利用できる料金所です。ETC 専用料金所はスマート IC と同じ扱いで収録しており、スマート IC 利用設定の変更により、ETC 専用料金所を利用するルート、または利用しないルートの案内が可能です。具体的な設定方法は、ナビゲーションの取扱説明書をご覧ください。
- 地図データの作成時期の都合により、新規開通道路には ETC レーン、および料金のデータが収録されていない場合があります。また新規開通道路のパーキングエリア (PA)、サービスエリア (SA) の施設情報は表示されない場合があります。
- 細街路規制データは、おおむね 2022 年 9 月までに収集された情報に基づき製作されています。推奨ルートの探索結果には、時間指定の一方通行規制は考慮されていません。また、表示される規制データが現場の状況と異なる場合があります。
- 本資料に記載している収集年月は、本商品発売時点の情報となります。
- 本製品に収録している地図データのうち、盗難多発地点情報は、47 の各都道府県警察の以下の著作物を改変して作成しています。
「区市町村の町丁別、罪種別及び手口別認知件数」(以下「出典情報」)
- 株式会社ゼンリンは、盗難多発地点情報を、クリエイティブ・コモンズ・ライセンス表示 4.0 国際 (https://creativecommons.org/licenses/by/4.0/deed.ja) 及び 2.1 日本 (http://creativecommons.org/licenses/by/2.1/jp/) に定める以下①及び②へ準拠した上で作成し、本製品の製造者へ提供しています。
①クレジット表記が必要であること
②出典情報の保証を一切行わないこと

- 本ソフトに使用している渋滞統計情報は、過去の統計情報を基にした渋滞情報表示となります。予測データ提供元：（株）エヌ・ティ・ティ・データ 予測の元となる情報：（公財）日本道路交通情報センター（UARTIC）／（一財）道路交通情報通信システムセンター（VICS センター）
なお、ご使用のカーナビゲーション機器によっては、渋滞統計情報が表示されない場合があります。
- この地図データは、ご使用になるカーナビゲーション製品によっては、収録されている一部の情報が完全に表示されない場合があります。
- 地図データの内容は、改善のため予告なく変更される場合があります。
- 本ソフトを無断で複写・複製・加工・変更することはできません。
- 経路探索は、2 万 5 千分の 1 地形図（国土地理院発行）の主要な道路において実行できます。ただし、一部の道路では探索できない場合があります。また、表示された道路が現場の状況から通行が困難なときがあります。現場の状況を優先して運転してください。
- この地図データには、自動経路探索、交差点拡大図表示および音声ガイドに対応するデータを収録しておりますが、表示および表現方法や件数が現場の状況と異なる場合や、ご使用に耐れない場合があります。
- 交差点や道路の形状によっては、不要な音声案内をしたり、経路探索結果が不自然になったりする場合があります。
- この地図データに使用している交通規制データは、（公財）日本道路交通情報センター（JARTIC）の交通規制情報を使用しています。
- 交通規制データは、普通自動車に適用される交通規制情報が収録されています。また、時間・曜日指定の一方通行が正確に反映されない場合もありますので、必ず実際の交通規制に従って運転してください。
- この地図データに使用している電話番号検索情報は、NTT のタウンページ電話帳 2022 年 11 月の情報を収録しています。なお、タウンページ電話帳に記載されている店舗情報の中でも、一部店舗の場所が特定できない情報については収録していません。
- お客様が電話番号を用いて対象となる店舗または物件の位置を検索した場合、該当する店舗または物件の周辺を到着地点として表示する場合があります。あらかじめご了承ください。
- 「タウンページデータベース」は、NTT 東日本・NTT 西日本の電話サービス契約約款に基づき提供する電話帳ベースです。NT 東日本・NTT 西日本からの委託を受けた NTT タウンページ株式会社が提供しています。
- VICS リンクデータベースの著作権は、（一財）日本デジタル道路地図協会、（公財）日本交通管理技術協会に帰属しています。（一財）道路交通情報通信システムセンター（VICS）による道路交通情報（渋滞や混雑の矢印など）の地図上への表示は毎年、追加・更新・削除され、その削除された部分は経年により一部の情報が表示されなくなることがあります。
- 「るるぶ」は、株式会社 JTB の登録商標で、同社より株式会社 JTB パブリッシングが独占的使用権の許諾を得て利用しています。
- 「るるぶ DATA」は、株式会社 JTB パブリッシングが提供する観光データ利用サービスの商標です。
- スポット情報やイベント情報は、施設の都合などで内容が変更されている場合がございます。料金・日程・時間など、最新の情報をお知りになりたい場合には、事前に各問合せ先にご確認されることをお勧めいたします。
- 掲載情報については細心の注意を払っておりますが、その内容の正確性・完全性・有用性・安全性等について、株式会社 JTB パブリッシングが保証するものではありません。
- 掲載情報を利用して生じたいかなる損害・不都合などについて、株式会社 JTB パブリッシングは一切責任を負いません。地図上の各スポットの位置情報は、ずれが生じる場合もございますので目安としてご利用ください。掲載情報の無断転載は禁止します。
- 「ゼンリン」および「ZENRIN」は（株）ゼンリンの登録商標です。
- 「VICs」及び「VICs」は（一財）道路交通情報通信システムセンターの商標です。
- 「タウンページ」は、日本電信電話（株）の商標です。

※ご使用のカーナビゲーション機器によっては、VICS サービスに対応していない場合があります。

VICS に関するお問い合わせ	一般財団法人道路交通情報通信センター（VICS センター） お客様相談窓口 【電話番号】0570-00-8831（PHS、IP 電話等からはご利用いただけません） 【受付時間】平日 9:30 ～ 17:45（土曜・日曜・祝日・年末年始休暇を除く） 【FAX 番号】03-3562-1719（24 時間受付） 【URL】https://www.vics.or.jp/
-----------------	--

### 収録エリア

ダウンロード JAPAN MAP 23 BLUE 全国版は、日本全国の地図を収録したデータとなります。（島嶼部は除く）

### ジャンクション・ランプガイド

ルート探索済みでルートガイド中であれば、高速道路、都市高速のジャンクション（JCT）および都市高速ランプ（出口）を立体的な拡大図を表示してルート案内をおこないます。全国で以下のデータを収録しています。

・高速道路および都市高速の約 4,9 0 0 箇所／約 9,7 0 0 方面

### レーンガイド

ルート探索済みでルートガイド中であれば、案内する交差点に近づいたとき、曲がる方向のレーンを表示させることができます。

### 住所検索

収録エリア内において、○丁目○番○号までの住所入力により全国で約 3,9 7 0 万件の地図検索をすることができます。

※一部地図検索ができない場合があります。
※地図検索につきましては、該当する物件の「周辺」・「付近」・「代表点」を表示する場合があります。

### 電話番号検索

収録エリア内において、全国で約 5 6 0 万件の施設を電話番号より地図検索をすることができます。

※一部地図検索ができない場合があります。
※地図検索につきましては、該当する物件の「周辺」・「付近」・「代表点」を表示する場合があります。

### 50音検索

収録エリア内において、全国約 5 6 0 万件の施設を施設の名前を入力して地図検索をすることができます。

※地図検索につきましては、該当する物件の「周辺」・「付近」・「代表点」を表示する場合があります。

### ジャンル検索

検索カテゴリより施設のジャンルや都道府県を指定して、該当する施設名称リストを表示させ地図検索をすることができます。

※地図検索につきましては、該当する物件の「周辺」・「付近」・「代表点」を表示する場合があります。

### 周辺検索

現在地またはスクロール先周辺にある施設を検索カテゴリより該当する施設名称リストを表示させ地図検索をすることができます。

※地図検索につきましては、該当する物件の「周辺」・「付近」・「代表点」を表示する場合があります。

### 細街路探索

細街路（主要市区町村道路）を含めたルートの探索をおこないます。

※細街路規制データにつきましては、おおむね 2022 年 9 月までに収録された情報に基づいて作成されておりますが、表示される規制データが現場の状況と異なる場合があります。

### 施設情報

全国で約 1,5 4 0 ジャンル、約 2 9 0 万件の情報を収録しています。施設の案内情報を見たり、地図上にその場所を表示させることができます。