

自治体専用 住宅地図 for Web

紙の住宅地図帳からデジタルへ、自治体専用DX支援サービス

「住宅地図forWeb」は、パソコンでご利用できるゼンリンの住宅地図サービスです。
 外出の準備や資料作成、問い合わせ対応など、日常的に行われている業務でご利用いただいている住宅地図をデジタル化することで、自治体DXを支援していきます。

商品特長

簡単な操作で利用できるDX支援サービス

すぐに使える

設備投資・サーバー設置や
PCへのインストール不要

ブラウザ版なのでURLへの
アクセスとID・PASS入力
のみで利用可能。

デジタル知識不要

操作が簡単

見る・探す・印刷する・地図への
書き込み等の基本機能を搭載。

職員の皆様に利用可能

複数部署
同時アクセス可能

利用部署、台数、紙媒体への
出力枚数などの制限なし。

自治体に適した環境

LGWAN環境で
利用可能

LGWAN環境とあわせて、通常
のインターネット環境にも対応。

こんなシーンで利用できます

業務全体の時間短縮と効率化を実現

訪問準備

現状の問題点・・・

- ほかの職員が使っていると使えない。
- 訪問先を探すのに時間がかかる。
- 訪問先用地図の切り貼りなど、地図の作成に時間がかかる。



住宅地図forWebに変えると

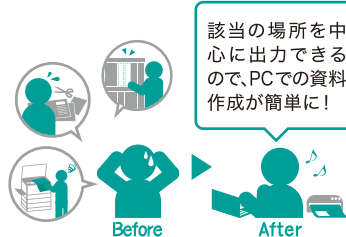
- 全職員がいつでも使える。
- 検索機能が豊富で訪問先がすぐに見つかる。
- 必要なエリアを中心にして出力することができる。

外出準備の時間短縮

資料作成

現状の問題点・・・

- ほかの職員が使っていると使えない。
- 地図の切り貼りなど、地図の作成に時間がかかる。
- 住宅地図帳に書き込みができない。



住宅地図forWebに変えると

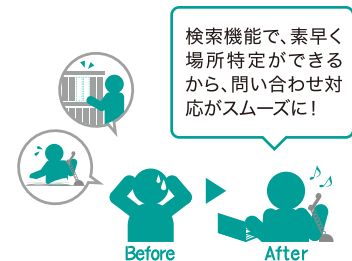
- 全職員がいつでも使える。
- 必要なエリアを中心にして出力することができる。
- 書き込んだ情報を出力できる。

資料作成の時間短縮

問い合わせ対応

現状の問題点・・・

- ほかの職員が使っていると使えない。
- 電話をしながら場所を探すのに時間がかかる。



住宅地図forWebに変えると

- 全職員がいつでも使える。
- マウス操作だけで場所を見つけられる。

住民サービスの向上

利用できる地図データ 常に最新版の地図データをご利用いただけます

◆住宅地図



◆道路図



◆市街図



◆広域図



機能

◆検索

住所検索



表札検索



地図帳検索



▶「住所」「表札」「住宅地図帳のページ」で検索することができます。

◆書き込み



▶図形(多角形や円)の描画や文字入力、アイコンのプロットができます。

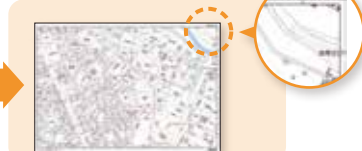
◆印刷



▶書き込んだ情報も一緒に印刷ができます。住宅地図帳に合わせた印刷もできます。

ピックアップ機能

◆住宅地図帳検索



▶住宅地図帳のページで場所を探ることが可能。また、住宅地図と同じ範囲で印刷もできます。

住宅地図帳と同じ範囲で印刷可能!

◆訪問アシスト



▶訪問ルートを表示して、広域地図から住宅地図まで一括で印刷できます。

訪問がより便利に!

【動作環境】(2023年9月時点)

OS	Microsoft® Windows® 10,11	ブラウザ	Microsoft® Edge Google Chrome	メモリ	1Gbyte以上
ディスプレイ	1280x768ドット以上および、High Color(16ビット)以上 ※「タッチパネル」には対応していません。				
通信環境	・LGWANネットワークへの常時接続が可能な環境 ※2Mbps以上を推奨 ・インターネットへの常時接続が可能な環境 ※2Mbps以上を推奨				
必要ソフトウェア	Adobe® Acrobat Reader® DC				

※動作環境は各OS及びアプリケーションのサポート期間に準拠します。

【お問い合わせ】

株式会社 **ゼンリン**

<https://www.zenrin.co.jp/>

商品について詳しくはこちらから

<https://www.zenrin.co.jp/go/jmap-fw/>

住宅地図forWeb

